

**Landratsamt  
Neustadt a. d. Waldnaab**



Übersichtslageplan zur Festsetzung  
des Überschwemmungsgebietes  
an der Haidenaab

Haidenaab ( Fluss-km 0,950 bis 49,290 und  
55,800 bis 56,030 )

Anlage (Blatt 1 bis Blatt 12) zur Verordnung des  
Landratsamtes Neustadt a. d. Waldnaab über das  
Überschwemmungsgebiet an der Haidenaab

vom .....






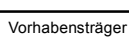
Neustadt a. d. Waldnaab , .....

Landratsamt Neustadt a. d. Waldnaab

Andreas Meier, Landrat

Maßstab **M = 1 : 15 000**

Blatt 12

-  Überschwemmungsgebiet HQ100  
Festsetzung
-  Überschwemmungsgebiet HQ100  
Vorläufige Sicherung andere Verfahren
-  Gewässer
-  Flurstücksgrenzen
-  Gemeindegrenzen
-  Landkreisgrenzen



Vorhabensträger

**Freistaat Bayern**



vertreten durch das  
**Bayerische Landesamt für Umwelt** und das  
**Wasserwirtschaftsamt Weiden**

angefertigt

**WWA Weiden**

Rosenmüller, BD

Q:\\_Festsetzung\  
Bearbeiter : Stangl  
Geprüft : Fröhlich P.  
Stand : 12.01.2017  
Wiedergabe des ATKIS 25 (Vorstufe)  
mit Genehmigung des Bay. LVA, Nr. 942/98.  
<http://www.bayern.de/vermessung>  
Gis-Was, Bay.LfW

